









*VÄLJAVÕTE JÕELÄHTME VALLA ÜLDPLANEERINGU KAARDILT

-  VALLA PIIR (seisuga 03.2003)
-  ALEVIKU PIIR, KÜLA LAHKMEJON - ettepanek
-  KAITSEVÖÖNDI PIIR (joonisele kantud alates 100 m)
-  RIIGIMETSAMAA
-  KAITSEMETS (väljaspool kaitsealasid)
-  TIHEASUSTUSALA PIIR
-  SOOVITUSLIK PLANEERINGUT NÕUDEV ALA
-  T9 / K9 ROHEVÕRGUSTIK - TUUMALA / ROHEKORIDOR

-  PLANEERITAVA ALA PIIR
-  PLANEERITAVA ALA KONTAKTVÖÖNDI PIIR
-  KEHTESTATUD DETAILPLANEERING
-  ALGATATUD DETAILPLANEERING
-  MAARDU MAARDLA
-  VEEKOGU VEEKAITSEVÖÖND 10m
-  VEEKOGU KALDA EHITUSKEELUVÖÖND 25m
-  VEEKOGU KALDA PIIRANGUVÖÖND 50m

Planeering			
Ülgase küla Idapilpa maaüksuse detailplaneering			
Joonise nimetus			
Kontaktvööndi skeem			
Planeerija	Skepast&Puhkim OÜ Laki põik 2 12919 Tallinn EESTI Tel +372 664 5808 info@skpk.ee	Tellija:	Huvitatud isik: MTÜ Idamaa A/Ü Mägine
			Omaavalitsus: Jõelähtme Vallavalitsus Postijaama tee 7 74202 Jõelähtme küla Tel +372 5301 2223 kantslelei@joelähtme.ee
Projektijuht	Piret Kirs	Staadium	Möötkava - Projekti nr 2020_0077
Planeerija	Piret Kirs	DP	
Tehnik	Kati Kraavi	Kuupäev 05.11.2021	
			Joonise nr 2